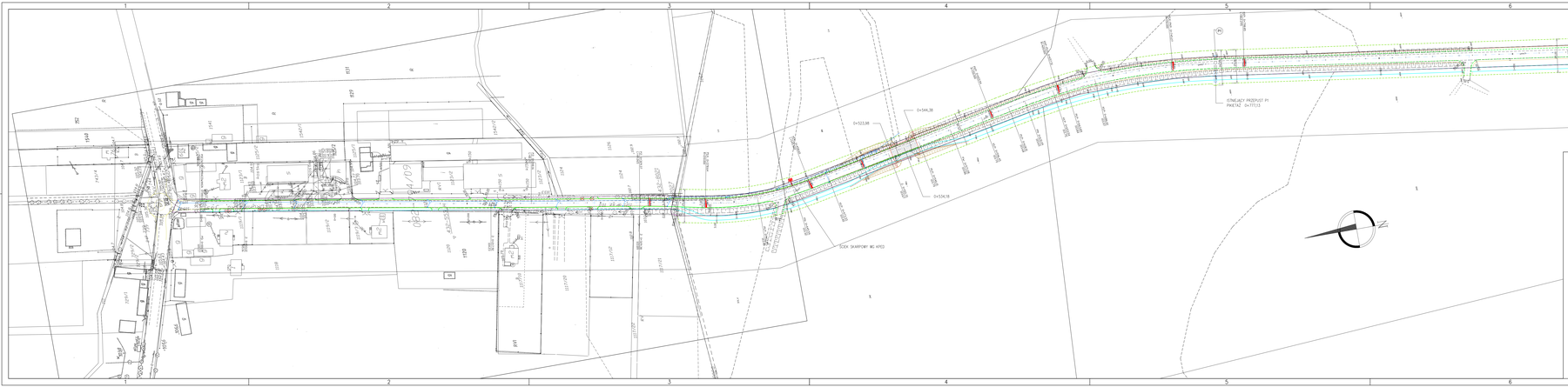

LEGENDA

- ISTNIEJĄCA GRANICA PASA DROGOWEGO WYNIKAJĄCA NAŁOŻENIA GRANIC EWIDENCYJNE DZIAŁEK
- GRANICA OPRACOWANIA PROPONOWANA GRANICA PASA DROGOWEGO
- KRAWĘŻNIK WYSTAJĄCY
- KRAWĘŻ JEZDNI (OPORNIK WTOPIONY)
- KRAWĘŻ CHODNIKA
- KRAWĘŻ POBOCZA
- BARIERA OCHRONNA (BARIERPOPRZĘGI) OPOJNA OCHRONNA
- BARIERA OCHRONNA
- ŚCIEK ULICZNY PRZYKRAWĘŻNIKOWY Z KOSZEM BETONOWEJ
- OGRODZENIE LINOWE
- ŚCIEK SKARPOWY WG KF03
- PROJEKTOWANE ROWY OPYSKOWE(LIŚĆ)
- MIEJSCA POSTOJOWE
- PROJEKTOWANY OBIEKT MOSTOWY
- ISTNIEJĄCE DROZKA OD WYŻNI
- PROJEKTOWANE ROWOD W MIEJSCOWOŚCI (NARWIAŁ), WG OGRODZEŃ OPRACOWANA
- NARODOWA JEZIOR I WYNIK GEOTECHNICZNEGO (RUNO)
- NARODOWA OKOWA (RUNO)
- STUDZIENKI ŚCIEKOWE BETONOWE Z WPUSTEM KULOŚNYM Z PRZYKRAWĘŻNIKIEM PW-1 ø500mm SS NR 5a1 SS NR 5a2b ø500mm
- STUDZIENKI ŚCIEKOWE 5a2b mm 5a2b OGRODZENIE LINOWE
- STUDNIE REWIZYJNE BETONOWE ø1200mm SS NR 32 SS NR 31A
- STUDNIE REWIZYJNE BETONOWE ø1200mm SS NR 31 SS NR 31A
- STUDNIA BETONOWA NR 5/15 ø1000mm – PIASCZNIK
- STUDNIA BETONOWA NR 5/16 ø1000mm – SZYBKOŚCIĄ
- KSZTAŁTKI DESZCZOWY ø400mm POMIĘDZY STUDNIAMI NR 32 I 33 NR 31A I LUŚCIE KSZTAŁTKA
- KANAŁ DESZCZOWY ø300 mm POMIĘDZY STUDZIENKAMI ŚCIEKOWYMI 5a, I STUDNIAMI REWIZYJNE 5
- ISTNIEJĄCY PRZEPUST PO DROGA DO PIEŚKOWY LUB DO RONKOTO NR P1, P2, P3

Projekt przebudowy drogi powiatowej nr 435W na odcinku od miejscowości Zabrańec gm. Potkanów do granicy powiatu wolsztańskiego	Skala 1:1000
Nr rys. D-1_1	Projekt zagospodarowania terenu z planem sytuacyjno - wysokościowym OD(CNB)X 1+050.00 - 1+550.00

"JULTREX" Inż. Adam Rosiński
05-240 Tłuszcz ul. Długa 61

Zespół projektowy	mgr inż. Małgorzata Celewicz (uprawnienia budowlane bez ograniczeń)	podpis	
	inż. Adam Rosiński		
	Patryk Wiatacha		
Tłuszcz, grudzień 2009 r.		stronna	

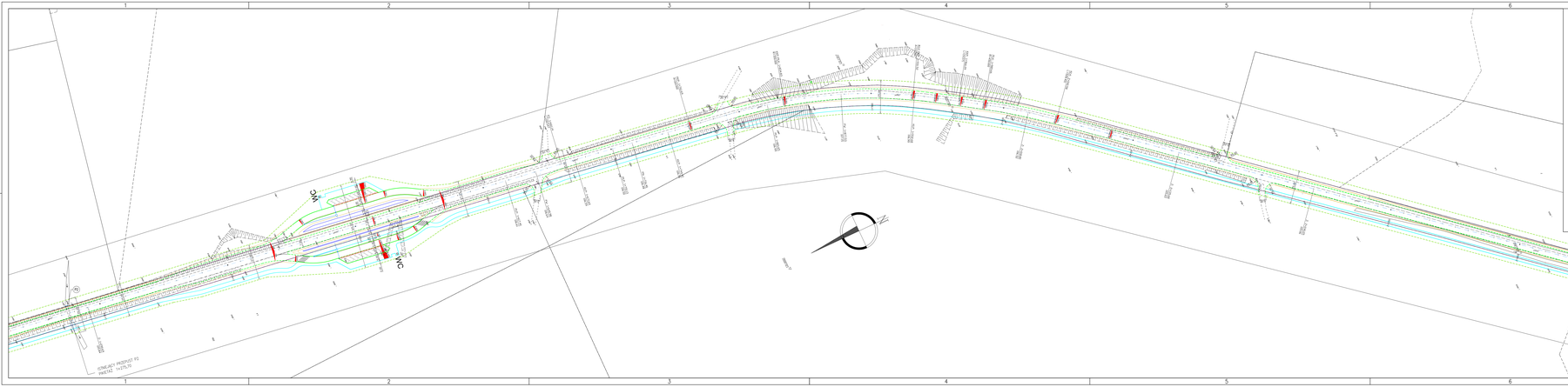

LEGENDA

- ISTNIEJĄCA GRANICA PASA DROGOWEGO WYNIKAJĄCA NAŁOŻENIA GRANIC EWIDENCYJNE DZIAŁEK
- GRANICA OPRACOWANIA PROPONOWANA GRANICA PASA DROGOWEGO
- KRAWĘŻNIK WYSTAJĄCY
- KRAWĘŻ JEZDNI (OPORNIK WTOPIONY)
- KRAWĘŻ CHODNIKA
- KRAWĘŻ POBOCZA
- BARIERPOPRZĘGI OPOJNA OCHRONNA
- BARIERA OCHRONNA
- ŚCIEK ULICZNY PRZYKRAWĘŻNIKOWY Z KOSZEM BETONOWEJ
- OGRODZENIE LINOWE
- ŚCIEK SKARPOWY WG KF03
- PROJEKTOWANE ROWY OPYSKOWE(LIŚĆ)
- MIEJSCA POSTOJOWE
- PROJEKTOWANY OBIEKT MOSTOWY
- ISTNIEJĄCE DROZKA OD WYŻNI
- PROJEKTOWANE ROWOD W MIEJSCOWOŚCI (NARWIAŁ), WG OGRODZEŃ OPRACOWANA
- NARODOWA JEZIOR I WYNIK GEOTECHNICZNEGO (RUNO)
- NARODOWA OKOWA (RUNO)
- STUDZIENKI ŚCIEKOWE BETONOWE Z WPUSTEM KULOŚNYM Z PRZYKRAWĘŻNIKIEM PW-1 ø500mm SS NR 5a1 SS NR 5a2b ø500mm
- STUDZIENKI ŚCIEKOWE 5a2b mm 5a2b OGRODZENIE LINOWE
- STUDNIE REWIZYJNE BETONOWE ø1200mm SS NR 31 SS NR 31A
- STUDNIE REWIZYJNE BETONOWE ø1200mm SS NR 31 SS NR 31A
- STUDNIA BETONOWA NR 5/15 ø1000mm – PIASCZNIK
- STUDNIA BETONOWA NR 5/16 ø1000mm – SZYBKOŚCIĄ
- KSZTAŁTKI DESZCZOWY ø400mm POMIĘDZY STUDNIAMI NR 31 I 32 NR 31A I LUŚCIE KSZTAŁTKA
- KANAŁ DESZCZOWY ø300 mm POMIĘDZY STUDZIENKAMI ŚCIEKOWYMI 5a, I STUDNIAMI REWIZYJNE 5
- ISTNIEJĄCY PRZEPUST PO DROGA DO PIEŚKOWY LUB DO RONKOTO NR P1, P2, P3

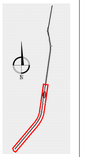

Projekt przebudowy drogi powiatowej nr 435W na odcinku od miejscowości Zabrańec gm. Potkanów do granicy powiatu wolsztańskiego	Skala 1:1000
Nr rys. D-1_2	Projekt zagospodarowania terenu z planem sytuacyjno - wysokościowym OD(CNB)X 1+250.00 - 2+550.00

"JULTREX" Inż. Adam Rosiński
05-240 Tłuszcz ul. Długa 61

Zespół projektowy	mgr inż. Małgorzata Celewicz (uprawnienia budowlane bez ograniczeń)	podpis	
	inż. Adam Rosiński		
	Patryk Wiatacha		
Tłuszcz, grudzień 2009 r.		stronna	